MĚSTSKÝ ÚŘAD BLANSKO
odbor stavební úřad
oddělení silničního hospodářství
nám. Svobody 32/3, 678 01 Blansko
pracoviště: nám. Republiky 1316/1, 678 01 Blansko

Sp. zn.: SMBK-33231/2022-SÚ/Sk
Čj.: SÚ SH Ozn. - MBK 42983/2022/Sk

Vyřizuje: Mgr. Iveta Skotáková
Tel.: 516775731
E-mail: iskotakova@blansko.cz
IDDS: ecmb355

Datum: 26.08.2022

OPATŘENÍ OBECNÉ POVAHY

Oznámení o návrhu stanovení místní úpravy provozu na pozemních komunikacích
Veřejná vyhláška

Městský úřad Blansko, stavební úřad, oddělení silničního hospodářství, jako příslušný orgán státní správy podle § 124 odst. 6 zákona č. 361/2000 Sb., o provozu na pozemních komunikacích a o změnách některých zákonů, ve znění pozdějších předpisů (dále jen zákon o silničním provozu), ve věcech stanovení místní a přechodné úpravy provozu na pozemních komunikacích - na silnicích II. a III. třídy, na místních komunikacích a na veřejně přístupných účelových komunikacích, zahajuje na základě podnětu ze dne 27.06.2022, který podal žadatel

obec Kotvrdovice, IČO: 00637327, Kotvrdovice 198, 679 07 Kotvrdovice, kterého zastupuje ZNAKOM s.r.o., IČO 26264641, Zengrova 2694/4, Židenice, 615 00 Brno

(dále jen žadatel), řízení o návrhu opatření obecné povahy podle § 171 a násl. části šesté zákona č. 500/2004 Sb., správní řád, ve znění pozdějších předpisů (dále jen správní řád) a podle § 77 odst. 1 písm. c) zákona o silničním provozu, ve věci stanovení místní úpravy provozu **na silnici II/379** (Velká Bíteš-Tišnov-Blansko-Vyškov) **a na místních komunikacích (MK) v obci Kotvrdovice**

V níže uvedených lokalitách v obci Kotvrdovice se navrhuje realizovat MÚP takto:

1) křižovatka silnice II/379 x MK v km cca 49,760 (v blízkosti zastávky BUS „Kotvrdovice rozc. Krasová) - **příloha 1.1**

- *osadit* 1x **P2 „Hlavní pozemní komunikace“**, 1x **P6 „Stůj, dej přednost v jízdě!“**
- *vyznačit* **V 2b „Podélná čára přerušovaná“** v délce cca 7,5m

2) křižovatka silnice II/379 x MK v km cca 49,880; 50,010 **(příloha 1.2)**

- *osadit* 2x **P2 „Hlavní pozemní komunikace“**, 2x **P4 „Dej přednost v jízdě!“**
- *vyznačit* **V 2b „Podélná čára přerušovaná“** v délce cca 13,5m + 7,5m

3) křižovatka silnice II/379 x MK v km cca 50,120; 50,150 **(příloha 1.3)**

- *osadit* 1x **P2 „Hlavní pozemní komunikace“**, 1x **P4 „Dej přednost v jízdě!“**, 1x sestavu **P2 „Hlavní pozemní komunikace“ + E 2b „Tvar křižovatky“**, 1x sestavu **P6 „Stůj, dej přednost v jízdě!“ + E 2b „Tvar křižovatky“**

- *vyznačit* **V 2b „Podélná čára přerušovaná“** (1,5/1,5/0,25) v délce cca 10,5m + 28,5m
- *umístit 1 kus* **dopravního bezpečnostního zrcadla** (800mm x 100mm)
- *zrušit* 2 x stávající **P4 „Dej přednost v jízdě“**

4) křižovatka silnice II/379 x MK v km cca 50,195; 50,235 (v blízkosti zastávky BUS „Kotvrdovice, žleb“) - **příloha 1.4**

- *osadit* 2x sestavu **P2 „Hlavní pozemní komunikace“ + E 2b „Tvar křižovatky“**, 4x sestavu **P4 „Dej přednost v jízdě!“ + E 2b „Tvar křižovatky“**
- *změnit vyobrazení* na stávající **E 2b „Tvar křižovatky“**
- *vyznačit* **V 2b „Podélná čára přerušovaná“** (1,5/1,5/0,25) v délce cca 25,5m + 15m + 9m
- *vyznačit* **V 13 „Šikmé rovnoběžné čáry“** (0,5/0,5) v délce cca 12,5m
- *zrušit* 2 x stávající **P4 „Dej přednost v jízdě“**

5) křižovatka silnice II/379 x MK v km cca 50,450 (v blízkosti obecního úřadu) - **příloha 1.5**

- *osadit* 2x sestavu **P2 „Hlavní pozemní komunikace“ + E 2b „Tvar křižovatky“**, 1x sestavu **P4 „Dej přednost v jízdě!“ + E 2b „Tvar křižovatky“**
- *vyznačit* **V 2b „Podélná čára přerušovaná“** (1,5/1,5/0,25) v délce cca 16,5m
- *zrušit* 1 x stávající **P4 „Dej přednost v jízdě“**

6) křižovatka silnice II/379 x MK v km cca 50,605 **(příloha 1.6)**

- *osadit* 1x **P6 „Stůj, dej přednost v jízdě!“**
- *vyznačit* **V 2b „Podélná čára přerušovaná“** (1,5/1,5/0,25) v délce cca 13,5m + 13,5m
- *umístit 1 kus* **dopravního bezpečnostního zrcadla** (800mm x 100mm)
- *zrušit* 1 x stávající **P4 „Dej přednost v jízdě“** a 1x stávající **E 2b „Tvar křižovatky“**

7) křižovatka silnice II/379 x MK v km cca 50,665; 50,700; 50,710 (v blízkosti zastávky BUS „Kotvrdovice, hor. konec“) - **příloha 1.7 + 1.8**

- *osadit* 4x sestavu **P2 „Hlavní pozemní komunikace“ + E 2b „Tvar křižovatky“**, 4x sestavu **P6 „Stůj, dej přednost v jízdě!“ + E 2b „Tvar křižovatky“**
- *vyznačit* **V 2b „Podélná čára přerušovaná“** (1,5/1,5/0,25) v délce cca 13,5m + 12m
- *zrušit* 1 x stávající **P4 „Dej přednost v jízdě“** a 1x stávající **P6 „Stůj, dej přednost v jízdě!“**

8) křižovatka silnice II/379 x MK v km cca 50,825 (**příloha 1.9**)

- *osadit* 2x sestavu **P6 „Stůj, dej přednost v jízdě!“ + E 2b „Tvar křižovatky“**
- *změnit vyobrazení* na stávajících 2x **E 2b „Tvar křižovatky“**
- *vyznačit* **V 2b „Podélná čára přerušovaná“** (1,5/1,5/0,25) v délce cca 31,5m
- *zrušit* 1 x stávající **P4 „Dej přednost v jízdě“**

-vše dle grafického znázornění v situacích (viz příloha), které jsou nedílnou součástí tohoto oznámení o návrhu stanovení místní úpravy provozu

Důvodem navrhované MÚP je zvýšení bezpečnosti provozu v obci po realizaci akce **„Obec Kotvrdovice, revize místní úpravy DZ v křižovatkách silnice II/379 a MK“**.

Návrh opatření obecné povahy byl projednán dle § 77 odst. 2 písm. b) zákona o silničním provozu a dle § 172 odst. 1 správního řádu s dotčeným orgánem, kterým je Policie ČR, Krajské ředitelství policie Jihomoravského kraje, Územní odbor Blansko, Dopravní inspektorát Blansko, Bezručova 1895/31, 678 01 Blansko (dále jen PČR-DI Blansko) – jejich písemné vyjádření vydané dne 24.06.2022 pod čj. KRPB-134644-2/ČJ-2022-060106 je podkladem řízení.

V souladu s dikcí § 172 odst. 4 správního řádu může k předmětnému návrhu stanovení MÚP na dotčených pozemních komunikacích v obci Kotvrdovice kdokoliv, jehož práva, povinnosti nebo zájmy mohou být tímto opatřením obecné povahy přímo dotčeny, uplatnit u Městského úřadu Blansko písemné připomínky. V souladu s dikcí § 172 odst. 5 správního řádu mohou k předmětnému návrhu stanovení MÚP na dotčených pozemních komunikacích v obci Kotvrdovice vlastníci nemovitostí, jejichž práva, povinnosti nebo zájmy související s výkonem vlastnického práva mohou být tímto opatřením obecné povahy přímo dotčeny, podat proti návrhu k Městskému úřadu Blansko písemné odůvodněné námitky.

Návrh stanovení MÚP na dotčených pozemních komunikacích v obci Kotvrdovice se přímo dotýká zájmů žadatele a vlastníka předmětných místních komunikací, kterým je obec Kotvrdovice, IČO: 00637327, Kotvrdovice 198, 679 07 Kotvrdovice, dále vlastníka, resp. správce dotčené silnice II/379, tj. Správa a údržba silnic Jihomoravského kraje, oblast Sever, Komenského 1685/2, 678 01 Blansko, IČO: 70932581, i vlastníků nemovitostí sousedících s předmětnými pozemními komunikacemi a také kteréhokoliv účastníka silničního provozu, jehož práva, povinnosti nebo zájmy mohou být tímto opatřením obecné povahy přímo dotčeny.

Městský úřad Blansko, stavební úřad, oddělení silničního hospodářství podle § 172 odst. 1 správního řádu

vyzývá

dotčené osoby, aby k návrhu stanovení MÚP na výše uvedených pozemních komunikacích v obci Kotvrdovice podávaly písemné připomínky nebo písemné odůvodněné námitky doručením Městskému úřadu Blansko ve lhůtě do 30 dnů ode dne jeho zveřejnění. Lhůta k podání písemných připomínek je správním orgánem stanovena v souladu s dikcí § 174 odst. 1 správního řádu za podmínek definovaných v § 39 správního řádu a lhůta k podání písemných odůvodněných námitek je stanovena v ustanovení § 172 odst. 5 správního řádu.

Odůvodnění:

Městský úřad Blansko, stavební úřad, oddělení silničního hospodářství, jako příslušný orgán státní správy, obdržel dne 27.06.2022 podnět výše uvedeného žadatele o stanovení MÚP na výše uvedených pozemních komunikacích v obci Kotvrdovice, ke kterému žadatel doložil grafické návrhy požadované MÚP. S celým obsahem projektu a podklady se lze seznámit v úřední dny v kanceláři Městského úřadu Blansko, odboru stavební úřad, oddělení silničního hospodářství. Důvodem ke stanovení navrhované MÚP zvýšení bezpečnosti provozu v obci po realizaci akce „Obec Kotvrdovice, revize místní úpravy DZ v křižovatkách silnice II/379 a MK“.

Městský úřad Blansko, odbor stavební úřad, oddělení silničního hospodářství, jako příslušný orgán státní správy, podle § 124 odst. 6 zákona o silničním provozu ve věcech stanovení místní a přechodné úpravy provozu na pozemních komunikacích - na silnicích II. a III. tříd, na místních komunikacích a na veřejně přístupných účelových komunikacích, projednal návrh stanovení MÚP na výše uvedených pozemních komunikacích v obci Kotvrdovice s dotčeným orgánem, kterým je PČR-DI Blansko (jejich stanovisko č.j. KRPB-134644-2/ČJ-2022-060106 ze dne 24.06.2022 je součástí spisu).

V souladu s dikcí § 172 odst. 1 správního řádu doručuje Městský úřad Blansko toto oznámení o návrhu opatření obecné povahy dotčeným osobám veřejnou vyhláškou.

Doručení veřejnou vyhláškou bude provedeno v souladu s ustanovením § 25 správního řádu tak, že se písemnost vyvěsí na úřední desce Městského úřadu Blansko i Obecního úřadu Kotvrdovice a současně bude zveřejněna způsobem umožňujícím dálkový přístup.

Patnáctým dnem po vyvěšení bude písemnost považována za doručenou. Den doručení je dnem zveřejnění předmětného návrhu stanovení MÚP na dotčených pozemních komunikacích v obci Kotvrdovice.

Ing. Petra Reisiglová
vedoucí stavebního úřadu

Tato písemnost bude vyvěšena po dobu **30 dnů** na úřední desce Městského úřadu Blansko a Obecního úřadu Kotvrdovice. Bude zveřejněna též způsobem umožňujícím dálkový přístup.

Vyvěšeno dne 29-08-2022

Sejmuto dne .....

Zveřejněno způsobem umožňujícím dálkový přístup dne 29-08-2022

Razítko a podpis orgánu,
který potvrzuje vyvěšení a sejmutí písemnosti :

Obec Kotvrdovice
679 07 Kotvrdovice č. 198
Tel.: 516 442 237
IČO: 00637327

Příloha: 8x návrh dopravního značení (situace MÚP)

Vzhledem k velkému rozsahu bude příloha na úřední desce Městského úřadu Blansko vyvěšena pouze v elektronické podobě. V listinné podobě bude k nahlédnutí na Odboru stavební úřad Městského úřadu Blansko.
SOUČASNĚ TAKÉ PLATÍ PRO OBEC KOTVRDOVICE.

Doručí se:

Žadatelé (doručenky)
1. ZNAKOM s.r.o., IDDS: 6kac9dh
sídlo: Zengrova č.p. 2694/4, Židenice, 615 00 Brno
zastoupení pro: obec Kotvrdovice, Kotvrdovice 198, 679 07 Kotvrdovice

Ostatní účastníci řízení (doručenky)
2. Správa a údržba silnic Jihomoravského kraje, příspěvková organizace kraje, oblast Sever, IDDS: k3nk8e7
sídlo: Žerotínovo náměstí č.p. 449/3, 602 00 Brno

3. obec Kotvrdovice, IDDS: 2qqa2pn
sídlo: Kotvrdovice č.p. 198, 679 07 Kotvrdovice
-k vyvěšení na úřední desce a způsobem umožňujícím dálkový přístup na dobu nejméně 30 dnů a se žádostí o zpětné zaslání potvrzeného vyvěšení po uvedenou dobu; vyvěšení pod názvem „Návrh stanovení nové MÚP v obci Kotvrdovice“

Dotčené orgány (doručenky)
4. Krajské ředitelství policie Jihomoravského kraje, územní odbor Blansko, dopravní inspektorát, IDDS: jydai6g
sídlo: Kounicova č.p. 687/24, Veveří, 602 00 Brno

Na vědomí (obyčejně)
5. Městský úřad Blansko, odbor hospodářské správy, nám. Svobody č.p. 32/3, 678 24 Blansko
-k vyvěšení na úřední desce a způsobem umožňujícím dálkový přístup na dobu nejméně 30 dnů a se žádostí o zpětné zaslání potvrzeného vyvěšení po uvedenou dobu; vyvěšení pod názvem „Návrh stanovení nové MÚP v obci Kotvrdovice"

6. Ostatní dotčené osoby dle ust. § 173 odst. 1 správního řádu
-v souladu s dikcí § 173 odst. 1 správního řádu doručuje Městský úřad Blansko toto opatření obecné povahy dotčeným osobám veřejnou vyhláškou

PŘEHLEDKA

LEGENDA:

- IZ 4a – NOVĚ NAMÍSTOVANÁ MÍSTNÍ ÚPRAVA DZ
- IZ 4a – MÍSTNÍ ÚPRAVA DZ
- IZ 4a – MÍSTNÍ ÚPRAVA DZ – ODSTRANĚNÁ
- PLANIČNÍ KONĚR – PRŮHLEDNÁVÁ
- HLAVNÍ SMĚR VOZOVKY PŘEDST. – BEZ DOPRAVNÍHO ZN.
- STÁVAJÍCÍ VIZ. BEZ MÍSTNÍ ÚPRAVY

Poznámka:

1) Dopravní značení bude realizováno dle TP 65.
(zásady pro dopravní značení na pozemních komunikacích - II. vydání).
2) Vzdálenost hran nové souvislých DZ od hrany komunikací min. 0,3m
3) Výška spodní hrany nové souvislého DZ – 2,2m
4) Vodorovné dopravní značení bude realizováno dle TP 133

SITUACE [MÍSTNÍ ÚPRAVA DZ] - STÁVAJÍCÍ SJEZD V KM 50,400 A KŘIŽ. V KM 50,450

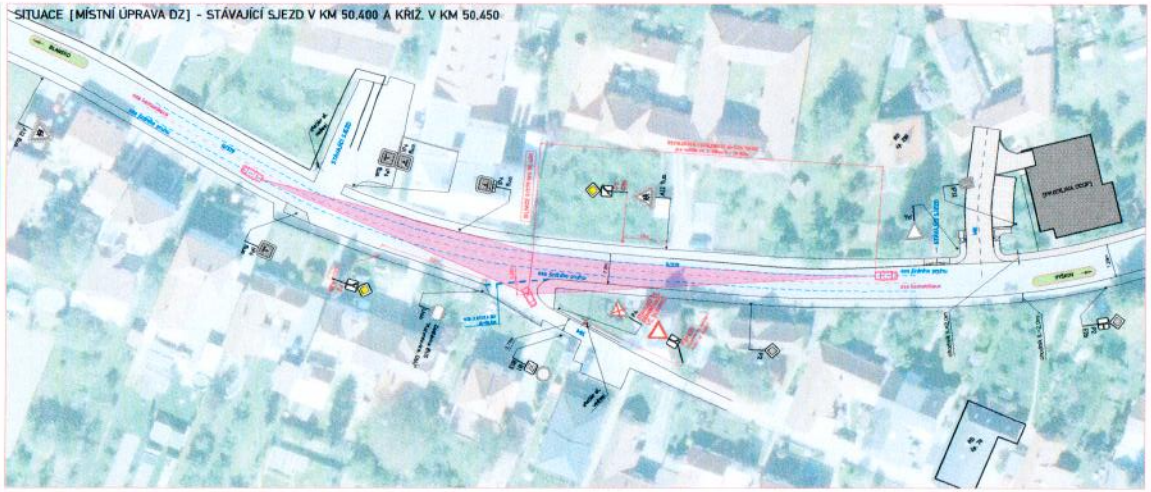
BLANSKO
STÁVAJÍCÍ SJEZD
SPRÁVNÍ BUDOVA (SCP)
STÁVAJÍCÍ SJEZD
STÁVAJÍCÍ SJEZD
STÁVAJÍCÍ SJEZD

PŘEHLEDKA

SITUACE [MÍSTNÍ ÚPRAVA DZ] - KŘIŽ. V KM 50,605

LEGENDA:

- NOVĚ NAVRHOVANÁ MÍSTNÍ ÚPRAVA DZ
- DH MÍSTNÍ ÚPRAVA DZ
- DH MÍSTNÍ ÚPRAVA DZ - DOČASNÝ
- POHLEDOVÉ POLEPY - VYNÚCENÉ
- POHLEDOVÉ POLEPY - NEVYNÚCENÉ
- POHLEDOVÉ POLEPY - VYNÚCENÉ DOPRAVNÍ ZNAČENÍ
- Specifikace dopravního značení:
  Dopravní značka ATOP - obousměrná (800X1000mm)
- NAVRHOVANÉ VODOROVNÉ DOPRAVNÍ ZNAČENÍ
- STÁVAJÍCÍ VEDENÍ - BLÁNKITNÝ

Poznámka:

1) Osazení značení bude realizováno dle TP 65.
(nesvítí pro dopravní značení a na podzemních komunikacích - B. vylání);
2) Vodiřenost hran nové osazovaných DZ od hrany komunikace min. 0,3m
3) Výška spodní hrany nově osazovaného DZ - 2,2m
4) Vodorovné dopravní značení bude realizováno dle TP 133
5) Spodní hrana dopravního zrcadla ve výšce min. 2,5m

POHLED 1:



PŘEHLEDOVÁ MAPA

Dne: 2022

KRP - ..... /Č.J.- 2022 -

Dl souhlasí s místní úpravou dopravního značení

ZNAČKA s.r.o. ZNAČKA 2004/4 675 01 BRNO 93, 602 767 913, INFO@ZNACKA.CZ, ZNAČKA/DIČ CZ699114 12 422 31 BRNO			
Kontroloval: Ing. Zdeněk JINDRA	Odpovědný projektant: Ing. Zdeněk JINDRA	Kontrolní technik: Radek SUCHÁNEK mob: 602 767 913	Zhotovitel: ZNAČKA
Vypracoval: Ing. Zdeněk JINDRA	Vypracoval: Ing. Petr OSAKA mob: 775 111 551		
ZNAČKA s.r.o. ZNAČKA 2004/4 675 01 BRNO			

Stupeň:	DHDÚR/RDS/PT	Čís. zakázky:	22200644
Objekt:	B.MŘÍŽKO	Měřítko:	-
Investor:	OBEC KOTVRDOVICE, 679 07 KOTVRDOVICE, IČ 00637327	Datum:	04/2022
Akce: OBEC KOTVRDOVICE, REVIZE MÍSTNÍ ÚPRAVY DZ V KŘIŽOVATKÁCH SILNICE II/379 A MK		Formát:	297x1100
		Čís. verze:	01
		Stupeň:	RDS
Příloha: SITUACE, MÍSTNÍ ÚPRAVA DZ (ČÁST B)		Čís. přílohy:	1.6

PŘEHLEDKA

LEGENDA:

- [illegible] – NOVÉ SVISLÉ DOPRAVNÍ ZNAČENÍ / MÍSTNÍ ÚPRAVA DZ
- [illegible] – MÍSTNÍ ÚPRAVA DZ
- [illegible] – MÍSTNÍ ÚPRAVA DZ – DOČASNÁ
- [illegible] – [illegible]
- [illegible] – [illegible]
- [illegible] – [illegible]
- [illegible] – [illegible]
- [illegible] – [illegible]

Poznámka:

1) Osazení značení bude realizováno dle TP 65
(stejně pro dopravní značení na pozemních komunikacích - II. vydání).
2) Minimální šířka nově navržených DZ užitnou konstrukcí min. 0.3m
3) Výška spodní hrany nově osazovaného DZ - 2.2m
4) Veškeré dopravní značení bude realizováno dle TP 133

SITUACE [MÍSTNÍ ÚPRAVA DZ] - KŘIŽ. V KM 56,665, V KM 56,700 A V KM 50,710

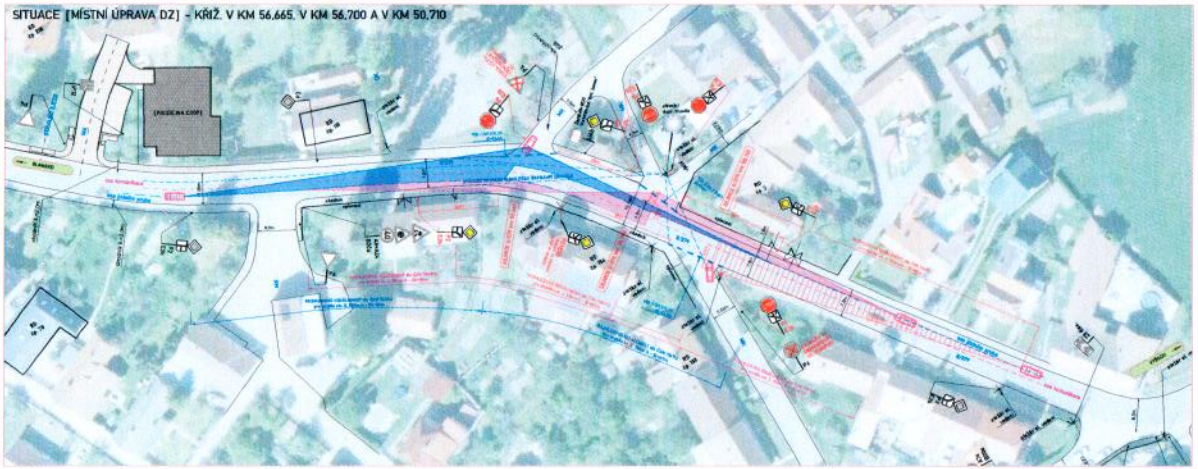
[PASEKNA.COM]
KRIŽ
Na Kotvrdovice
Na Jihlavu 2024
Na Jihlavu 2024
Na Jihlavu 2024
Na Kotvrdovice

PŘEHLEDKA

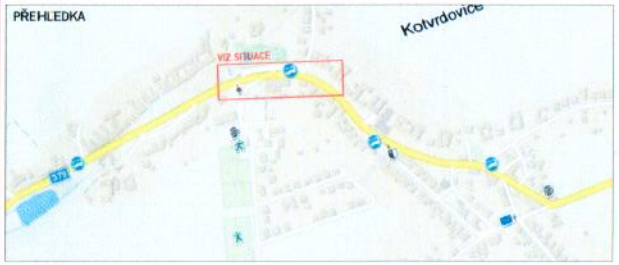

LEGENDA:

- B28 – NOVĚ NAVRŽENÁ MÍSTNÍ ÚPRAVA DZ
- B4 – MÍSTNÍ ÚPRAVA DZ
- B4 – MÍSTNÍ ÚPRAVA DZ - ODSTRANĚNÍ
- REFLEXNÍ PLOCHY - V HORIZ.
- VYZNAČENÍ ODDĚLENÍ DZ - BÍLÝ SVRČEK
- STAVEBNÍ ÚPRAVY - BÍLÁ BARVA

Poznámka:

1) Dočasné značení bude realizováno dle TP 85
Základy pro dopravní značení na podzemních komunikacích - IL vytáhl.
2) Vzdálenost hran nově osazovaných DZ od hrany komunikace min. 0,3m
3) Výška spodní hrany nově osazovaného DZ - 2,2m
4) Vodorovné dopravní značení bude realizováno dle TP 133.

SITUACE (MÍSTNÍ ÚPRAVA DZ) - KŘIŽ. V KM 50,195 A V KM 50,235

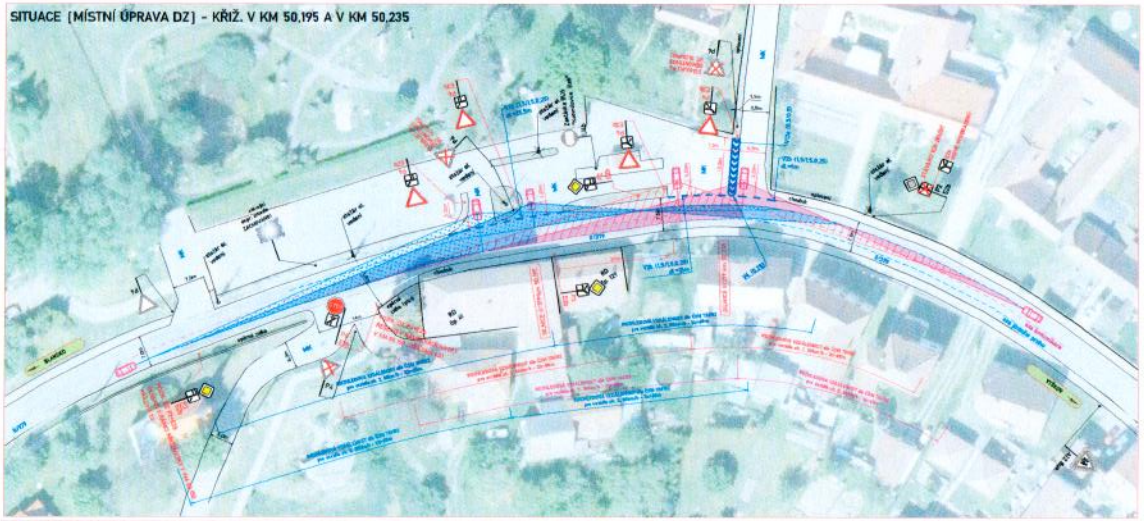

Dne 2022

KRP - ...../CJ - 2022 -

Dle souhlasu o místní úpravě dopravního značení

Zpracoval: Daniel JANDÍK podpis:	Odpovědný projektant: Daniel JANDÍK podpis:	Kontrola: Radek SCHOVÁNEK	Projektant: ZNAKOM
Technický kontrolor: Daniel JANDÍK podpis:	Vedoucí projektant: Petr ČERNÁ		

Kraj: JIHOMORAVSKÝ		Čís. zakázky:	22206844
Okres: BLANSKO		Měřítko:	
Investor: OBEC KOTVRDOVICE, 679 07 KOTVRDOVICE, IČ: 00631377		Datum:	04/2022
Akce: OBEC KOTVRDOVICE, REVIZE MÍSTNÍ ÚPRAVY DZ V KŘIŽOVATKÁCH SILNICE II/379 A MK		Formát:	297x1125
		Čís. verze:	02
		Stupeň:	Registrační
			RDS
Příloha: SITUACE MÍSTNÍ ÚPRAVA DZ (ČÁST 4)		Čís. přílohy:	1.4

PŘEHLEDKA

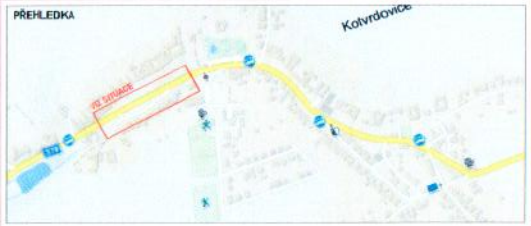

SITUACE [MÍSTNÍ ÚPRAVA DZ] - KŘIŽ. V KM 49,880 A V KM 50,010

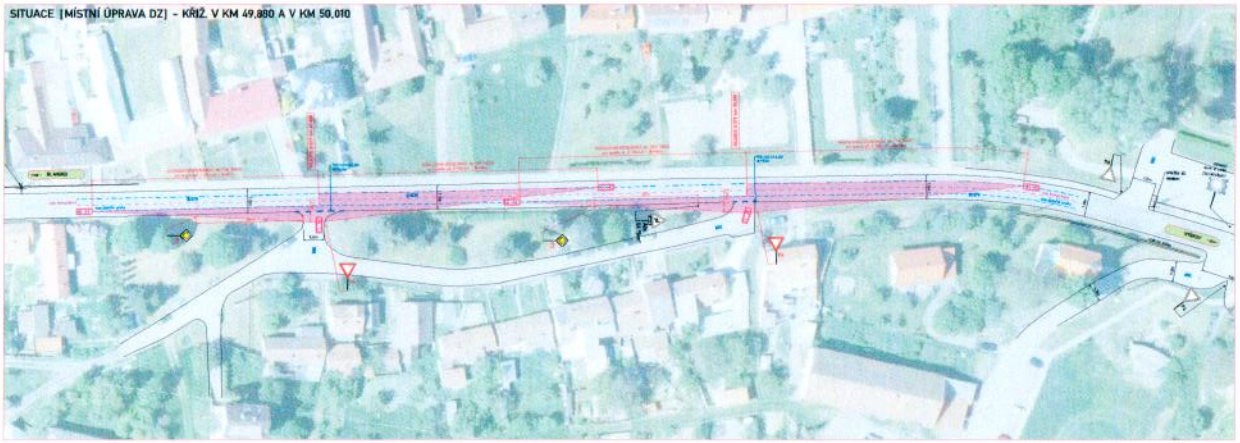

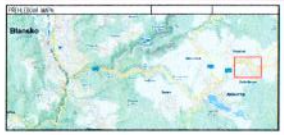

Dne: 2022

KPM: ..... /Z2 - 3020 -

Dle ustanovení o vydání úpravy dopravního značení

LEGENDA

Poznámky:

1) Dočasné značení bude realizováno dle TP 65
(základ pro kapitolní značení je posouzení komunikacích - IIL systém).
2) Vodorovné barevné nátěry vodorovných DZ od krajnice/cyklistu min. 0,3m
3) Výška spodního kraje svislé značení DZ - 2,2m
4) Vodorovné dopravní značení bude realizováno dle TP 133

Investor:	JIHOMORAVSKÝ KRAJ, Žerotínovo nám. 3/5, 601 82 Brno, IČ: 70890692, DAN:CZ70890692, TRANSPORT REGIONS a.s., Hradecká 1145/27, 370 01 České Budějovice		
Zpracovatel:	Ing. Jan Jiráček, ČKAIT 0500 1250	Ing. Jan Jiráček, ČKAIT 0500 1250	Ing. Radek SLOVÁNEK, ČKAIT 0500 1250
Zodpovědný projektant:	Ing. Jan Jiráček, ČKAIT 0500 1250	Ing. Jan Jiráček, ČKAIT 0500 1250	Ing. Jan Jiráček, ČKAIT 0500 1250
Hlavní inženýr projektu:	Ing. Jan Jiráček, ČKAIT 0500 1250	Ing. Jan Jiráček, ČKAIT 0500 1250	Ing. Jan Jiráček, ČKAIT 0500 1250
Hlavní inženýr projektu:	Ing. Jan Jiráček, ČKAIT 0500 1250	Ing. Jan Jiráček, ČKAIT 0500 1250	Ing. Jan Jiráček, ČKAIT 0500 1250

Stupeň:	DOKUMENTACE PRO VYDÁNÍ ÚPRAVY DOPRAVNÍHO ZNAČENÍ	Zak. číslo:	2.2.2.0.0.4.4
Objekt:	SO 101	Měřítko:	-
Zadání:	OBEC KOTVRDOVICE, ETA III KOTVRDOVICE, IČ: 00603121	Datum:	04/2022
Název:	OBEC KOTVRDOVICE, REVIZE MÍSTNÍ ÚPRAVY DZ V KŘIŽOVATKÁCH SILNICE III/378 A MK	Kat. úz.:	Zbýšov
		Mapa:	25-11-16C
		Příloha:	-
Příloha:	SITUACE MÍSTNÍ ÚPRAVA DZ (ČÁST 2)	Č. výkresu:	RDS
			1.2

PŘEHLEDKA

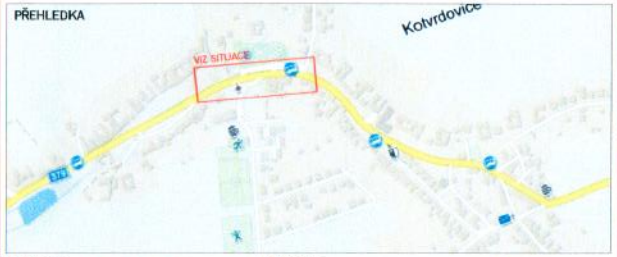

POHLED 1:

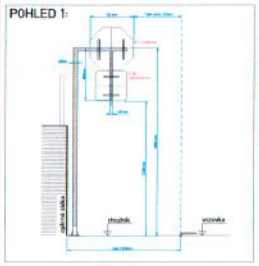

POHLED 2:



SITUACE [MÍSTNÍ ÚPRAVA DZ] - KŘIŽ. V KM 50,120 A V KM 50,150

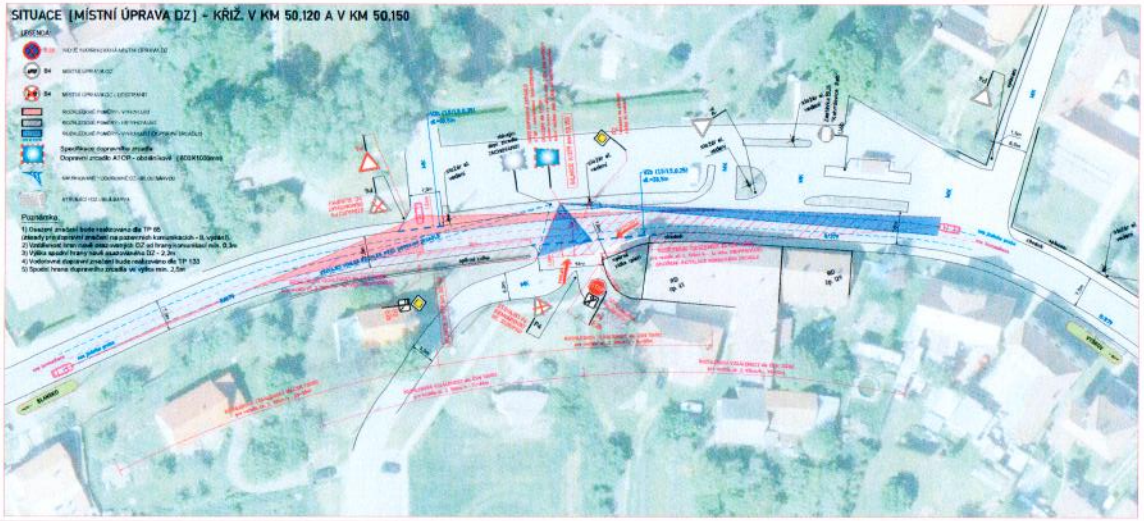

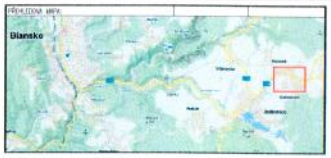

Dne 2022

KRP - ..... /CJ - 2022 -

DI souhlasí s místní úpravou dopravního značení

ZNEKOM s.r.o. – ZNEKOM 2004-1, s.r.o. IČ: 601 593 301, INFO@ZNEKOM.CZ, ZNAČENÍ KYBELCY 12, 602 00 BRNO			Zhotovitel
Spracoval: Daniel JANČÍK	Zodpovědný projektant: Daniel JANČÍK	Kontrola: Radek ULCHOMEL +420 602 561 001	ZNEKOM
Technická kontrola: Daniel JANČÍK	Vedoucí projektant: Petr TOMÁŠ +420 775 575 141		
ZNEKOM s.r.o. – ZNEKOM 2004-1, s.r.o. IČ: 601 593 301			

Kraj: JIHOMORAVSKÝ		Čís. zakázky:	22Z00844
Okres: ELANSKO		Měřítko:	
Katastr: OBEC KOTVRDOVICE, KÚ ST KOTVRDOVICE, Č. 680372/2		Datum:	04/2022
Akce: OBEC KOTVRDOVICE, REVIZE MÍSTNÍ ÚPRAVY DZ V KŘIŽOVATKÁCH SILNICE III/379 A MK		Formát:	297x1125
		Čís. tomu:	00
	RDS	Čís. paré:	Vydáno:
Příloha: SITUACE MÍSTNÍ ÚPRAVA DZ (ČÁST 3)	1.3		

PŘEHLEDKA

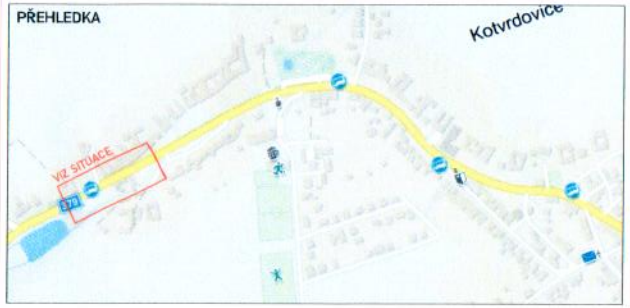

LEGENDA:

- B28 NOVĚ NAVRHOVANÁ MÍSTNÍ ÚPRAVA DZ
- B4 MÍSTNÍ ÚPRAVA DZ
- B4 MÍSTNÍ ÚPRAVA DZ - DOSTRANIT
- PŘEHLEDOVÉ POMĚRY
- NAVRHOVANÉ VODOROVNÉ DZ - BÍLÁ BARVA
- NAVRHOVANÉ VODOROVNÉ DZ - ŽLUTÁ BARVA

Poznámka:

1) Osazení značení bude realizováno dle TP 65
(zásady pro dopravní značení na pozemních komunikacích - II. vydání).
2) Vzdálenost hran nově osazovaných DZ od hrany komunikací min. 0,3m
3) Výška spodní hrany nově osazovaného DZ = 2,2m
4) Vodorovné dopravní značení bude realizováno dle TP 133

SITUACE [MÍSTNÍ ÚPRAVA DZ] - KŘIŽ. V KM 49,760

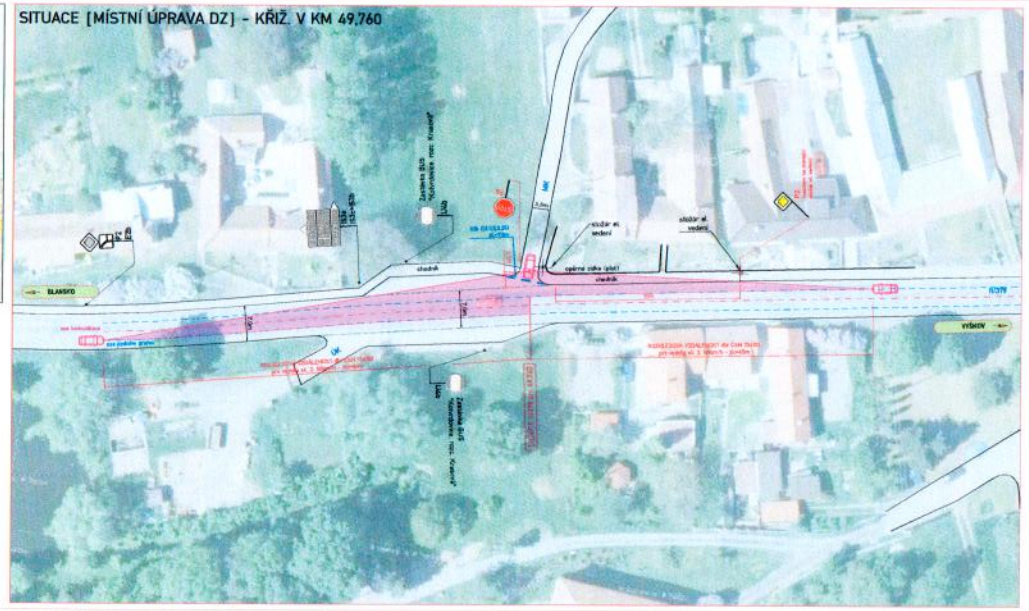

PŘEHLEDOVÁ MAPA

Dne 2022

KRP/ - ...../ČJ - 2022 -

DI souhlasí s místní úpravou dopravního značení

ZNIKOM s.r.o. - ZENGROM 2006/A, 675 00 BÍNOJ, TEL. 602 563 303, ZNIKOM@NAVRAB.CZ, PRACOVIŠTĚ: POMOCNÁ 12, 602 00 BRNO			
Hlavní inženýr: Daniel JANEČK	Zodpovědný projektant: Daniel JANEČK	Projektant: Radek SUCHOMEL mob. 602 565 301	Zhotovitel: ZNIKOM
Technické kontroly: Daniel JANEČK	Hlavní projektant: Petr ČMELÍK mob. 725 015 243		ZNIKOM s.r.o. ZENGROM 2006/A, 675 00 BÍNOJ

Kraj:	JIHOMORAVSKÝ	Čís. zakázky:	22200644
Okres:	BLANSKO	Měřítko:	-
Investor:	OBEC KOTVRDOVICE, 679 07 KOTVRDOVICE, Č. 00613127	Datum:	04/2022
Akce:	OBEC KOTVRDOVICE, REVIZE MÍSTNÍ ÚPRAVY DZ V KŘÍŽOVATKÁCH SILNICE II/379 A MK	Formát:	297+990
		Čís. verze:	01
		Stupeň:	RDS
Příloha:	SITUACE MÍSTNÍ ÚPRAVA DZ [ČÁST 1]	Čís. přílohy:	1.1

PŘEHLEDKA

SITUACE [MÍSTNÍ ÚPRAVA DZ] - KŘIŽ. V KM 50,825

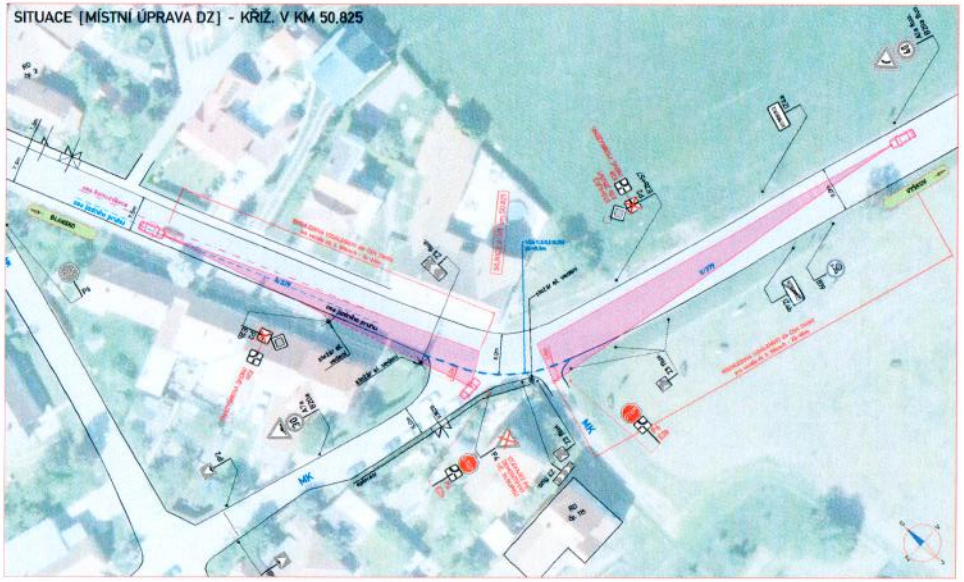

LEGENDA:

- B1-B4 NOVĚ NAVRHOVANÁ MÍSTNÍ ÚPRAVA DZ
- B4 MÍSTNÍ ÚPRAVA DZ
- B4 MÍSTNÍ ÚPRAVA DZ - ODSTRANIT
- PODKLADOVÉ POHLEDY - VYNESENÍ
- NAVRHOVANÉ VODOROVNÉ DZ - BÍLÁ DO ŠÍŘKY 150
- STÁVAJÍCÍ VDZ - BÍLÁ BARVA

Poznámka:

1) Osazení značení bude realizováno dle TP 65 (Zásady pro dopravní značení na pozemních komunikacích - II. vydání).
2) Vzdálenost hran nově osazovaných DZ od hrany komunikace min. 0,3m
3) Výška spodní hrany nově osazovaného DZ - 2,2m
4) Vodorovné dopravní značení bude realizováno dle TP 133

PŘEHLEDOVÁ MAPA

Dne: 2022

KRIP: - ..... /ČJ - 2022 -

Dil souhlasí s místní úpravou dopravního značení

ZNAKOM s.r.o. - ZENOFOM ZNAK/A 670 30 BRNO, TEL. 603 540 363 ZNAKOM@YAHOO.COM PRACOVIŠTĚ: PONKOŽI 12, 602 00 BRNO

Vypracoval:	Zodpovědný projektant:	Kontrolor:	Stavebník:
Daniel JANEČK podpis:	Daniel JANEČK podpis:	Radek SUCHÁNEK mob. 602 593 381	ZNAKOM
Vedoucí kontrolu: Daniel JANEČK podpis:	Vedoucí projektant: Petr OSMÁLA mob. 725 615 243 podpis:		ZNAKOM s.r.o. ZENOFOM ZNAK/A 670 30 BRNO

Kraj:	JIHOMORAVSKÝ	Čís. zakázky:	22220044
Okres:	BLANSKO	archiv:	-
Investor:	OBEC KOTVRDOVICE, 679 07 KOTVRDOVICE, IČ: 00637327	Datum:	04/2022
Místo:		Formát:	297x1030
OBEC KOTVRDOVICE, REVIZE MÍSTNÍ ÚPRAVY DZ V KŘÍŽOVATKÁCH SILNICE II/379 A MK		Čís. revize:	01
		Stupeň:	RDS
Příloha:	SITUACE MÍSTNÍ ÚPRAVA DZ [ČÁST II]	Čís. přílohy:	1.9